



CadmapSearchService

Plan de secteur en vigueur (version coordonnée vectorielle)

Limites

Secteurs d'aménagement (1978)

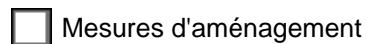


Limites communales du PdS

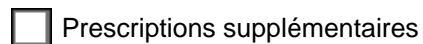


Révisions

Mesures d'aménagement



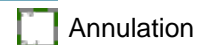
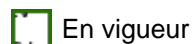
Prescriptions supplémentaires



Infrastructures en révision

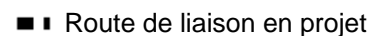
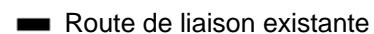
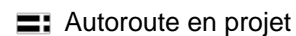


Périmètres des révisions partielles



Infrastructures

Réseau routier



Canalisations



Réseau ferroviaire



Lignes électriques haute tension




Voies navigables

 Voie navigable existante


 Voie navigable en projet

Périmètres de protection

Points de vue remarquable

 Points de vue remarquable

Périmètres de points de vue remarquable

 Périmètres de points de vue remarquable


Intérêt paysager

 Intérêt paysager


Intérêt culturel, historique ou esthétique

 Intérêt culturel, historique ou esthétique

Liaisons écologiques

 Liaisons écologiques

Réservation d'infrastructure principale


 Réservation d'infrastructure principale


Extension de zone d'extraction


 Extension de zone d'extraction


Zones d'affectation

 Habitat

 Habitat à caractère rural

 Habitat vert

 Services publics et équipements communautaires


 Centre d'enfouissement technique

 Centre d'enfouissement technique désaffecté

 Loisirs


 Servitude particulière


 Activité économique mixte


 Activité économique industrielle

 Activité économique spécifique Agro-Economique

 Activité économique spécifique Grande Distribution

 Activité économique spécifique Risque majeur

 Dépendances d'extraction

 Extraction à destination agricole

 Extraction à destination forestière



-  Extraction à destination espaces verts
-  Extraction à destination zone naturelle
-  Aménagement communal concerté
-  Aménagement communal concerté à caractère économique
-  Enjeu communal
-  Enjeu régional
-  Agricole
-  Forestière
-  Espaces verts
-  Naturelle
-  Parc
-  Eau
-  Non affectée ("zone blanche")

Plan de secteur d'origine

Plan de secteur d'origine

Etiquettes des Secteurs d'aménagement (1978)

Etiquettes des Secteurs d'aménagement (1978)

Surface Agricole issue du SIGEC 2023 selon la directive 2021/2015/EU